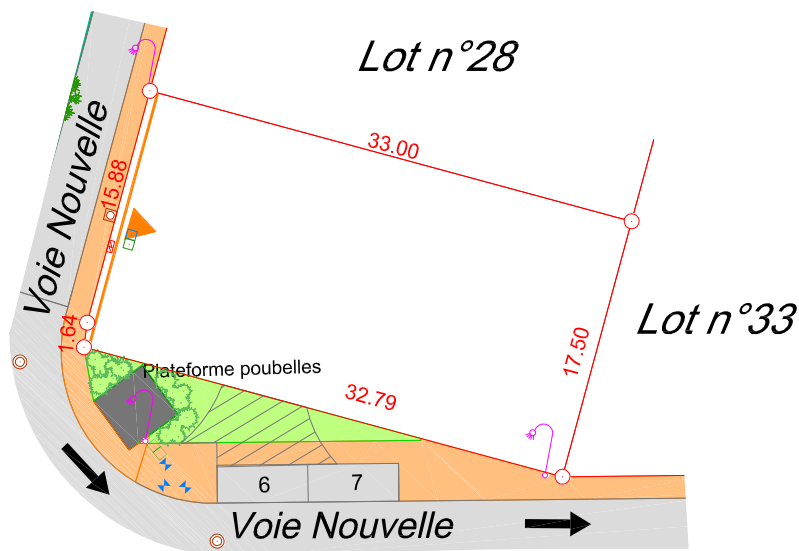


COMMUNE DE QUINÇAY
 Lotissement " Les Jaudouines "
 Lieudit " Champs des Jaudouines "

Permis d'aménager approuvé par l'arrêté municipal n° PA 086 204 19 N0002
 en date du 14/11/2019

PLAN DE VENTE DU LOT n°27
 Tranche n°2

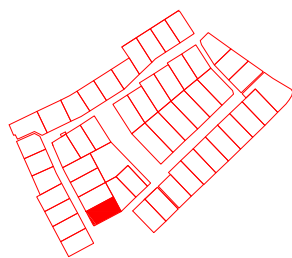


Nota : La position des branchements, des différents aménagements, des principes liés au règlement du lotissement est donnée à titre indicatif. Elle fera l'objet d'une vérification auprès du maître d'ouvrage du lotissement concerné.

Ces données sont issues du fichier du schéma des réseaux, de la voirie et des espaces verts phase DCE du 12/02/2020 réalisé et fourni par ABSISCSE VRD-CONSEIL sous le numéro de dossier 21553

Echelle : 1/500














PLAN DE SITUATION
 (sans échelle)



Superficie : 577 m² Surface de plancher : 346.2 m²

Réf. cadastrale : ZD Nos 129-130

LÉGENDE :

	Borne OGE nouvelle		Regard de visite EU
	Limite du lot		Regard de branchement EU
	Accès imposé		Niche à compteur
	Sens de circulation		Regard de branchement
	Chaussée		Borne CIBE de coupure
	Engazonnement		Candélabre
	Trottoir		

Société de Géomètres-Experts - Bureau d'études V.R.D.



Dressé par le cabinet ABSISCSE GÉO-CONSEIL
 anciennement Cabinet Biget - Saux et Cabinet Merle

3, Rue des Courlis - BP26
 86281 SAINT-BENOIT Cedex
 TEL : 05.49.01.37.77

16, Grand' Rue
 86500 MONTMORILLON
 TEL : 05.49.91.16.55

DOSSIER : 21443

LE 02/07/2021

Email : contact@abscisse-gc.fr

Email : montmorillon@abscisse-gc.fr